

# Sendero La Garganta del Capitán *Descripción / Flora y Fauna / Clima*

La Garganta del Capitán forma parte del término municipal de Algeciras y comparte sus límites con el Parque Natural de Los Alcornocales y la Reserva de la Biosfera Intercontinental del Mediterráneo.

Además de una extraordinaria biodiversidad, este itinerario ofrece al senderista elementos tan sugerentes como tumbas de la Edad de Bronce talladas en la roca de arenisca o ruinas de antiguos molinos harineros a orillas del arroyo. Pasa también el sendero ante la enorme laja donde se esculpió la lápida del supuesto "Capitán" que da nombre a esta garganta, un relevante molinero fallecido en 1834 y sobre el que la tradición ha hecho recaer curiosas leyendas de tesoros y fantasmas.

La Garganta del Capitán es un sendero audio-guiado. A través de los códigos QR de los paneles informativos, el senderista puede acceder a diferentes archivos de audio con información relevante sobre el entorno natural e histórico de la Garganta.

La vegetación de la Garganta del Capitán corresponde al bosque de laurisilva, que dominó la cuenca mediterránea durante la Era Terciaria y constituye hoy uno de los ecosistemas más amenazados. Alisos, fresnos, laureles y quejigos son las especies arbóreas más abundantes de este bosque de tipo subtropical que ha quedado restringido

con carácter relicto a este enclave paleoclimático permanente. La variedad de helechos es prácticamente única.

En este entorno anidan aves rapaces como el águila calzada, el gavián o el azor. Hay aves nocturnas como el búho real, la lechuza común o el cárabo; y aves forestales como el arrendajo, la trepadora azul o el picapinos. Reptiles como la serpiente de escalera o la culebra viperina son también abundantes. Además se concentran en esta sierra varias colonias de mamíferos como jinetas (de hábitos nocturnos), corzos, zorros o meloncillos. Y, en el arroyo, donde el caudal es más intenso, además de pequeños peces y varias especies de ranas y sapos, no es difícil encontrar nutrias.

La dirección del valle expone este canuto a los vientos húmedos del Mediterráneo, que favorecen una vegetación exuberante. Las temperaturas mínimas están amortiguadas por la proximidad del mar, lo que evita las heladas creando unas condiciones de tipo subtropical. La incidencia solar tórrida propia del Mediterráneo también es relativa en estas hondanadas umbrías que representan los canutos, por lo que, ni siquiera en verano, el exceso de calor supone un problema para el caminante. Las lluvias de poniente, las criptoprecipitaciones que trae el viento de levante y la cercanía de cursos de agua permanentes favorecen unas condiciones vegetales aisladas y únicas.

El senderista debe portar calzado que aisle de la humedad: en temporada de lluvia se forman barrizales en las riveras del arroyo de la Garganta.

Como llegar:

El sendero se inicia en el punto kilométrico 2.5 de la carretera CA-P 2311 (las coordenadas UTM  $x=276524$   $y=4001912$ ). Esta carretera une la antigua carretera de Los Barrios con la barriada de El Cobre. En ella se halla el Club Hípico Botafuegos o el Centro Penitenciario. En dirección Sur, camino del El Cobre o P.I. Cortijo Real, dejando atrás la prisión, se cruza una rotonda decorada con una vieja embarcación. A unos 900 metros de dicha rotonda, a la derecha, aparece perpendicular a la carretera el carril que da inicio al sendero. Es el momento de estacionar, si vamos en coche, pasar la cancela e iniciar el recorrido señalado y audioguiado.

## SEÑALIZACIÓN DE LOS SENDEROS LOCALES



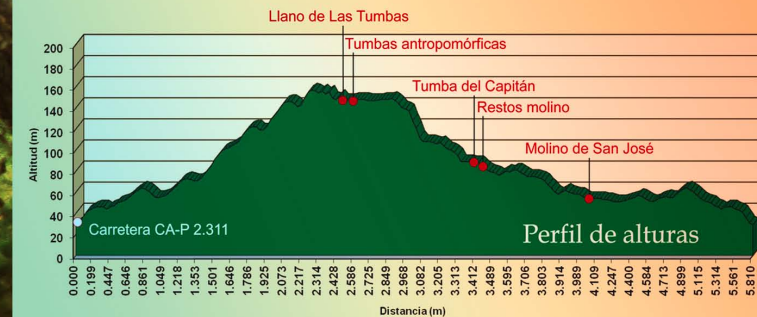

CONTINUIDAD DE SENDERO



CAMBIO DE DIRECCIÓN



DIRECCIÓN EQUIVOCADA



# Sendero La Garganta del Capitán

**MIDE**

## El Método MIDE

El M.I.D.E. valora de 1 a 5 puntos (de menos a más) los siguientes aspectos de dificultad:

 **MEDIO** Severidad del Medio Natural
  **ITINERARIO** Orientación en el itinerario
  **DESPLAZAMIENTO** Dificultad en el Desplazamiento
  **ESFUERZO** Cantidad de esfuerzo necesario




  
**2 3 1 2**

**Medio:** Hay más de un factor de riesgo.  
**Itinerario:** Senda o señalización que indica la continuidad.  
**Desplazamiento:** Marcha por sendas escalonadas o terrenos irregulares.  
**Esfuerzo:** Hasta 2 horas de marcha efectiva

Calculado según criterios M.I.D.E. para un excursionista medio, poco cargado.  
<http://www.euromide.info>

**Longitud:** 5,8 km.

**Tiempo:** 1 hora, 45 minutos

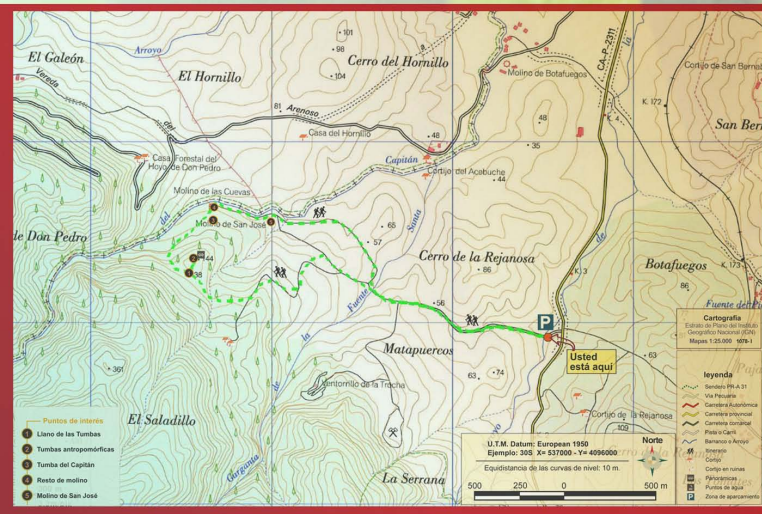
**Altitud Máxima:** 157 metros

**Desnivel neto:** 127 metros

**Desnivel de ascenso acumulado:** 135 metros

**Grado de dificultad:** Baja (ver método MIDE)

**Accesibilidad:** Recorrido practicable a pié



**112**  
Emergencias

En la naturaleza:

- Debes evitar ruidos que puedan alterar el comportamiento de la fauna.
- No cortes plantas ni flores ni dañes los troncos de los árboles.
- No dejes restos de basura, por pequeños o biodegradables que puedan parecerse.
- No hagas fuego.
- Deja las cancelas cerradas para que no escape el ganado.
- No abandones el sendero señalizado. Fuera de este hay zonas especialmente escarpadas y peligrosas.
- Los vehículos a motor son inapropiados para disfrutar de la naturaleza.
- Lleva agua, comida, teléfono móvil (con lector de QR, si te es posible) y cámara de fotos.



DIRECCIONES DE INTERÉS

**AYUNTAMIENTO DE ALGECIRAS**

C/ ALFONSO XI Nº 12

TELEF: 956 672700 / [www.algeciras.es](http://www.algeciras.es)

**DELEGACIÓN MUNICIPAL DE TURISMO**

EDIFICIO KURSAAL, AVDA. VILLANUEVA S/N

TELEF: 956 581413 / [www.algeciras.es](http://www.algeciras.es)

**FEDERACIÓN ANDALUZA DE MONTAÑISMO**

TELEF: 958 291340 / [www.fedamon.com](http://www.fedamon.com)



FEDERACION ANDALUZA DE MONTAÑISMO



Ayuntamiento de Algeciras



TURISMO  
DELEGACIÓN MUNICIPAL DE TURISMO  
AYUNTAMIENTO DE ALGECIRAS

**SL-A**  
**30**

# La Garganta del Capitán

SENDERO BALIZADO

**ALGECIRAS**

COMARCA CAMPO DE GIBRALTAR

