



Pinar de los Franceses

Chiclana de la Frontera




1

Como llegar:



Entrando en Chiclana de la Frontera por la salida 3 de la autovía A-48, tomar la primera rotonda a la izquierda por Carretera Pinar de los Franceses. Continuar todo recto hasta girar a la izquierda por Camino de la Vega (frente Venta El Burro). Avanzar hasta camino María de los Reyes, situado también a la izquierda y seguir hasta llegar al camino del Mago, punto de comienzo del sendero.





Tranquilo sendero por el que pasear entre eucalyptos y disfrutar del Parque Natural Bahía de Cádiz.

Está situado junto a las marismas, de las que tendremos unas preciosas vistas a través de un mirador situado finalizando el recorrido, donde podremos observar la fauna autóctona de especies protegidas de esta zona.



También dispone de un parque infantil y otro para hacer deporte.

Ideal para ir con perros ya que está habilitado especialmente para ellos, con áreas caninas a lo largo del recorrido y diversas papeleras.



Todas tus rutas en



www.sendacadz.es