

Senderos

Arroyo San Carlos del Tiradero 01

Canuto Risco Blanco 02

Valdeinferno 03

El Palancar 04

Garganta del Capitán 05

La Teja 06

Santuario de Bacinete 07

Arroyo San Carlos del Tiradero

01



Datos útiles
Trayecto: Circular
Distancia: 4,7 Km
Cota máxima: 414 m **Cota mínima:** 172 m
Desnivel: 242 m
Tiempo estimado: 1 hora y 30 minutos
Dificultad: Media
Coordenadas Inicio/Final: 36° 09' 47,64"N - 5° 34' 57,07"O
Permisos: Necesaria. (Oficina del Parque Natural).
Interés: Valles encajonados estrechos y profundos (canutos), cubiertos con bosques de galería de tipo laurisilva. Bosques de quejigos. Restos de antiguas construcciones y de asentamientos humanos. Boliches (hornos de carbón).

Cómo llegar
En la antigua carretera CA-7200 (Facina-Los Barrios), hoy catalogada como pista forestal y carril bici, a unos 9 km de la autovía A-381 (Jerez de la Frontera-Los Barrios, salida 77), una cancela de hierro, señala el inicio de este sendero y del de Arroyo del Tiradero, a un km desde el cortijo de las Tejas Verdes.

Buenas prácticas
- Deposite la basura en contenedores.
- Camina por los senderos marcados.
- Respete los bienes y propiedades privadas.
- No se permite la captura de animales.
- No se permite encender fuego.
- No se permite la pesca.
- No se permite la recolección de plantas.

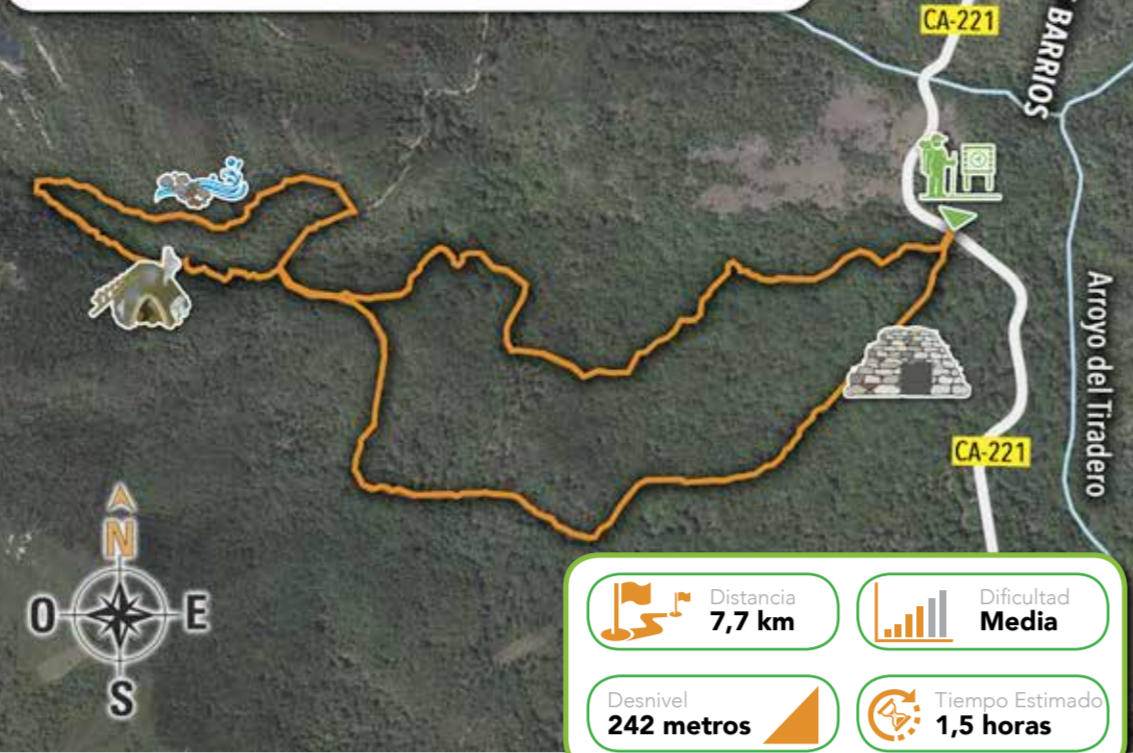
Leyenda

- Garganta
- Horno
- Mirador
- Molino
- Cancela
- Casas Cueva
- Cortijo
- Dirección del sendero

Oficina de Turismo del Itmo. Ayuntamiento de Los Barrios. Paseo de la Constitución, 15 (antigua Biblioteca Municipal). 11370 Los Barrios, Cádiz. Horario de 08:00 h a 15:00 h de lunes a viernes. Teléfono: 956 58 25 04. E-mail: delegaciondeturismo@ayto-losbarrios.es • informacionturistica@ayto-losbarrios.es http://turismo.ayto-losbarrios.es • http://www.losbarrios.es

Canuto de Risco Blanco

02



Datos útiles
Trayecto: Circular
Distancia: 7,7 Km
Cota máxima: 414 m **Cota mínima:** 172 m
Desnivel: 242 m
Tiempo estimado: 1 hora y 30 minutos
Dificultad: Media
Coordenadas Inicio/Final: 36° 09' 47,64"N - 5° 34' 57,07"O
Permisos: Necesaria. (Oficina del Parque Natural).
Interés: Valles encajonados estrechos y profundos (canutos), cubiertos con bosques de galería de tipo laurisilva. Bosques de quejigos. Restos de antiguas construcciones y de asentamientos humanos. Boliches (hornos de carbón).

Cómo llegar
En la antigua carretera CA-7200 (Facina-Los Barrios), hoy catalogada como pista forestal y carril bici, a unos 9 km de la autovía A-381 (Jerez de la Frontera-Los Barrios, salida 77), una cancela de hierro, señala el inicio de este sendero y del de Arroyo del Tiradero, a un km desde el cortijo de las Tejas Verdes.

Buenas prácticas
- Deposite la basura en contenedores.
- Camina por los senderos marcados.
- Respete los bienes y propiedades privadas.
- No se permite la captura de animales.
- No se permite encender fuego.
- No se permite la pesca.
- No se permite la recolección de plantas.

Valdeinferno

03



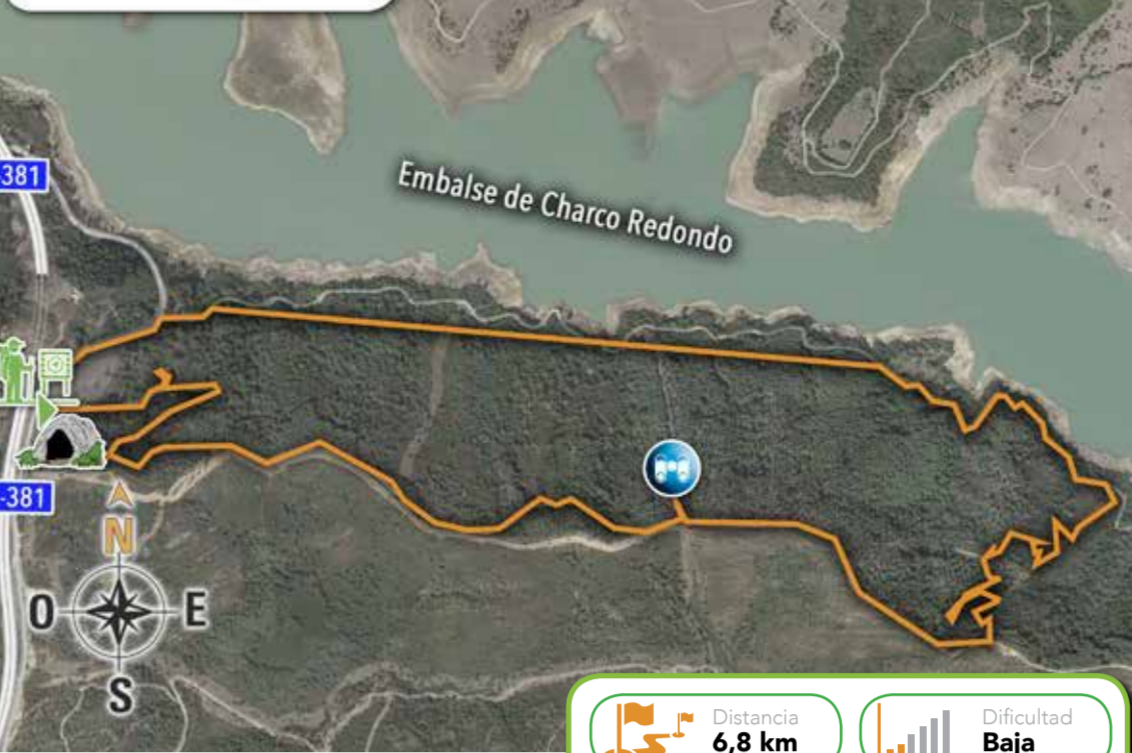
Datos útiles
Trayecto: Circular (sendero completo) Lineal (tramo accesible)
Distancia: 5,2 Km (recorrido circular) 630 m (recorrido lineal accesible)
Cota máxima: 194 m **Cota mínima:** 126 m
Desnivel: 68 m
Tiempo estimado: 2 hora y 30 minutos
Dificultad: Baja
Coordenadas Inicio/Final: 36° 13' 39,3"N - 5° 35' 8,25"O
Permisos: Ruta de acceso libre
Interés: Bosques de galería y quejigal. Restos de alfanje, rellano para la construcción de boliches.
Aparamientos: Uno al inicio del sendero circular, y otro adaptado a personas con discapacidades al inicio del tramo accesible.

Cómo llegar
Tomar la salida 73 de la A-381, y recorrer la vía de servicio en dirección a Los Barrios, unos dos kilómetros después de la rotonda a mano derecha.

Buenas prácticas
- Deposite la basura en contenedores.
- Camina por los senderos marcados.
- Respete los bienes y propiedades privadas.
- No se permite la captura de animales.
- No se permite encender fuego.
- No se permite la pesca.
- No se permite la recolección de plantas.

El Palancar

04



Datos útiles
Trayecto: Circular
Distancia: 6,8 Km
Cota máxima: 231,87 m **Cota mínima:** 92,90 m
Desnivel: 179,77 m
Tiempo estimado: 2 horas
Dificultad: Baja
Coordenadas Inicio/Final: (x)268.310 (y)4.014.780.467
Permisos: Ruta de acceso libre
Interés: Polvorines, Pantano del Charco Redondo. Tumba antropomorfa. Reserva de Borrico Andaluz, Casas-Cuevas, Casa Morisco.

Cómo llegar
Tomamos la salida 85 de la antigua carretera A-381 Jerez-Los Barrios. Tras dejar el vehículo fuera de la cancela principal, llegamos a la finca, cruzando la portilla peatonal situada a su izquierda.

Buenas prácticas
- Deposite la basura en contenedores.
- Camina por los senderos marcados.
- Respete los bienes y propiedades privadas.
- No se permite la captura de animales.
- No se permite encender fuego.
- No se permite la pesca.
- No se permite la recolección de plantas.

La Teja

06



Datos útiles
Trayecto: Circular y Lineal
Distancia: 4,5 Km
Cota máxima: 266 m **Cota mínima:** 176 m
Desnivel: 100 m
Tiempo estimado: 2 horas
Dificultad: Media
Coordenadas Inicio/Final: (x)268.149.47 (y)4.018.786.31
Permisos: Ruta de acceso libre
Interés: En 2001 se puso en práctica un modelo pionero de recuperación forestal y regeneración del alcornoque degradado. Para ello se emprendió una serie de actuaciones, destacando las repoblaciones, eliminación del ganado y el cerramiento perimetral para evitar el paso de las grandes herbívoras. Todas ellas examinadas fundamentalmente a proteger las plantas y bellotas de alcornoques así como sus brotes.

Cómo llegar
Tomamos la salida 66 de la autovía Jerez-Los Barrios y continuamos por el camino de servicio. Iniciamos el recorrido cruzando la cancela donde encontramos unos carteles indicativos del sendero La Teja y el carril ciclista de Montecoeche.

Buenas prácticas
- Deposite la basura en contenedores.
- Camina por los senderos marcados.
- Respete los bienes y propiedades privadas.
- No se permite la captura de animales.
- No se permite encender fuego.
- No se permite la pesca.
- No se permite la recolección de plantas.

Garganta del Capitán

05



Datos útiles
Trayecto: Circular y Lineal
Distancia: 7,5 Km
Cota máxima: 145 m **Cota mínima:** 20 m
Desnivel: 500 m
Tiempo estimado: 3 horas y 30 minutos
Dificultad: Media
Coordenadas Inicio/Final: 36° 8' 42,3622"N - 5° 29' 55,1371"O
Permisos: Ruta de acceso libre
Interés: Ecosistemas del P.N. Los Alcornocales, ecología y elementos del curso alto del arroyo, recursos Naturales de la zona, antiguos molinos, vías pecuarias y caminos históricos. Leyenda del Capitán.

Cómo llegar
Para realizar este bello itinerario, accedemos a la carretera vieja 2312 Los Barrios-Algeciras y aproximadamente a 3 kms. Tomaremos la carretera 2311 (Barrida El Cobre), hasta llegar al desvío situado en el margen derecho, a unos 400 mts. Un poco antes de llegar a la cárcel de Botafuegos. Esta pista forestal nos conduce a los miradores de Hoyo Don Pedro, siendo de propiedad municipal.

Buenas prácticas
- Deposite la basura en contenedores.
- Camina por los senderos marcados.
- Respete los bienes y propiedades privadas.
- No se permite la captura de animales.
- No se permite encender fuego.
- No se permite la pesca.
- No se permite la recolección de plantas.

Santuario de Bacinete

07



Datos útiles
Trayecto: Lineal
Distancia: 3 Km
Cota máxima: 190 m **Cota mínima:** 113 m
Desnivel: 142 m
Tiempo estimado: 1 hora y 15 minutos
Dificultad: Baja
Coordenadas Inicio/Final: 36° 11' 53"N 5° 33' 25"O
Permisos: Necesario. Solicitar al propietario de la finca Dehesa la Granja. Acceso Mensual organizado por la Delegación de Turismo del Itmo. Ayto. de Los Barrios.
Interés: Pinturas rupestres de Bacinete y Necrópolis de tumbas antropomorfas prehistóricas. Calzada Alcornocales.

Cómo llegar
Tomar la salida 77 de la A-381 (Jerez-Los Barrios) dirección al Valle de Ojén por la antigua carretera Los Barrios-Facinas (A-7200) que se encuentra en mal estado. A unos 4 km comienza el sendero por un camino a la derecha que se encuentra cerrado por una cancela que posee un saltadero peatonal.

Buenas prácticas
- Deposite la basura en contenedores.
- Camina por los senderos marcados.
- Respete los bienes y propiedades privadas.
- No se permite la captura de animales.
- No se permite encender fuego.
- No se permite la pesca.
- No se permite la recolección de plantas.

Parque Natural Los Alcornocales

Río Celemin

Arroyo de Valdeinfierno

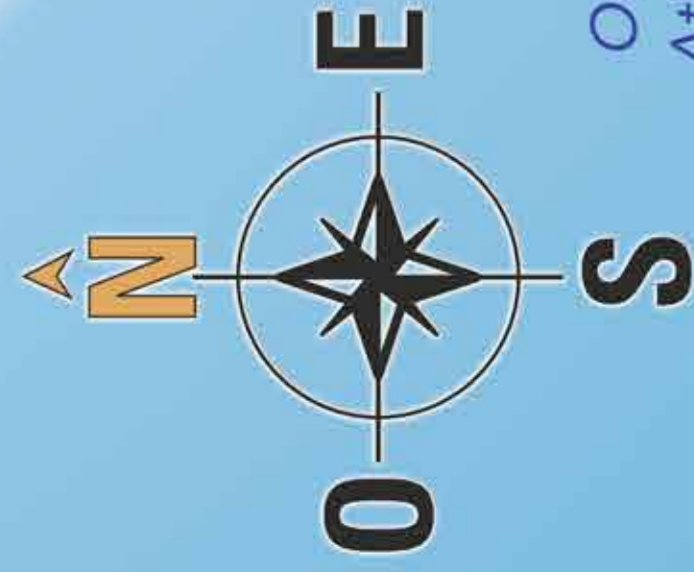
Cañada
de la Jara

Facinas

Valdevaqueros

La Peña

Océano
Atlántico



TARIFA Parque Natural
del Estrecho

Mar Mediterráneo

- | | | |
|---|---------|--------------------------------|
| 1 | SENDERO | Arroyo San Carlos del Tiradero |
| 2 | SENDERO | Canuto Risco Blanco |
| 3 | SENDERO | Valdeinfierno |
| 4 | SENDERO | El Palancar |
| 5 | SENDERO | Garganta del Capitán |
| 6 | SENDERO | La Teja |
| 7 | SENDERO | Santuario de Bacinete |
| | | Punto de inicio |
| | | Dirección del sendero |
| | | Autovía |
| | | Carretera Nacional |
| | | Carretera Comarcal |
| | | Carretera Local |
| | | Estación de Tren |
| | | Puerto Marítimo |

CASTELLAR
DE LA
FRONTERA

CA-221

N-340

Los Cortijos

Palmones

LOS BARRIOS

A-381

CA-221

7

1

2

CA-221

CA-9209

CA-9208

5

ALGECIRAS

N-340

N-340

Pelayo

El Bujeo

N-340



Delegación de Turismo
Ayuntamiento de Los Barrios
Paseo de la Constitución nº 15 (Antigua Biblioteca Municipal)
11370 Los Barrios, Cádiz
Teléfono: 956 58 25 04
E-mail: delegaciondeturismo@ayto-losbarrios.es
informacionturistica@ayto-losbarrios.es
Web: turismo.ayto-losbarrios.es
www.centrobttalcornocales.com