




PARQUE NATURAL Del Estrecho



5   **Colada de la Costa-Huerta Grande**
 Ida: 16,2 km One way: 5 h
 UTM X: 251.741 Y: 3.996.509

Frente litoral Tarifa-Algeciras, Tarifa.
Tipo de sendero: Lineal.
Dificultad: Media.
Inicio: Tarifa, pasando el castillo de Sancho IV o Guzmán El Bueno, en las inmediaciones del puerto marítimo.
Fin: Centro de Visitantes y complejo ecoturístico Huerta Grande.

Tarifa-Algeciras shoreline, Tarifa (Cádiz).
Type of route: Linear.
Difficulty: Medium.
Starting point: Tarifa, near the castle of Sancho IV (Guzmán El Bueno) by the port.
Finishing point: Huerta Grande Visitors' centre and rural eco-resort.



7   **Cerro del Tambor**
 Ida: 5 km One way: 2 h
 UTM X: 274.430 Y: 3.995.757

Algamasilla. Algeciras.
Tipo de sendero: Lineal.
Dificultad: Baja.
Inicio y fin: Aparcamiento del Centro de Visitantes de Huerta Grande, carretera N-IV, km 96.

Algamasilla. Algeciras.
Type of route: Linear.
Difficulty: Low.
Starting and finishing point: Car park at the Huerta Grande Visitors' centre on the N-IV road (km 96).

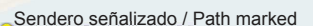













6   **Los Lances**
 Ida: 1,2 km One way: 30 min
 UTM X: 264.397 Y: 3.990.127

Paraje Natural Playa de Los Lances, Tarifa.
Tipo de sendero: Lineal.
Dificultad: Baja.
Inicio: Existen dos opciones de inicio: en el núcleo poblacional de Tarifa, en las proximidades del campo de fútbol, o en la zona conocida como El Pozuelo, en la carretera N-340, Km 82.

Paraje Natural Playa de Los Lances, Tarifa.
Type of route: Linear.
Difficulty: Low.
Starting Point: There are two possible starting points: the village of Tarifa, near the football stadium or from the area known as El Pozuelo, N-340. p. Km 82.



-  Sendero señalizado / Path marked
-  Punto de información / Information point
-  Aparcamiento / Parking
-  Restos históricos / Historic remains
-  Áreas recreativas / Rest area
-  Mirador / View point
-  Vistas panorámicas / Magnificent view
-  Zonas de escalada / Climbing area
-  Accesibilidad universal / Universal accessibility
-  Kiosko bar / Bar-kiosk
-  Mirador ornitológico / Ornithological observatory
-  Camping

-  Monumento natural / Natural monument
-  Caminos / Traces
-  Centro de visitantes / Visitors center
-  Albergue juvenil / Casa rural // Hostel / Rural cottage
-  Límites Parque Natural / Natural Park limits
-  Límites Paraje Natural / Paraje Natural limits
-  Sendero recomendado a pie / Recommended trail walk
-  Sendero recomendado en bici / Recommended trail cycling
-  Sendero recomendado a caballo / Recommended trail riding
-  Ríos y arroyos / Rivers and streams
-  Carreteras comarcales / Country roads
-  Carretera nacional / Highway

Punto de Información
 La Peña (Tarifa)
 N-340, Km 77,5
 Tel.: 671 596 146

Oficina del Parque Natural del Estrecho
 C/ Coghén, s/n. San Fernando (Cádiz)
 Tel.: 856 580 010 Fax: 856 580 007
 pn.delestrecho.cma@juntadeandalucia.es
www.elestrecho.org  [vive.elestrecho](https://www.facebook.com/vive.elestrecho)

Centro de Visitantes Huerta Grande
 Ctra N-340, km 96
 El Pelayo. Algeciras. Cádiz
 Teléfono: 671 590 887

 Reserva de la Biosfera Intercontinental del Mediterráneo
 Andalucía (España) - Marruecos

 JUNTA DE ANDALUCÍA
 CONSEJERÍA DE ECONOMÍA, INNOVACIÓN, CIENCIA Y EMPLEO
 CONSEJERÍA DE AGRICULTURA, PESCA Y DESARROLLO RURAL
 CONSEJERÍA DE EDUCACIÓN, CULTURA Y DEPORTE

 UNIVERSIDAD DE ALMERÍA

 IUCN

 UNIVERSIDAD PABLO DE OLAVIDE SEVILLA